


(令和元年度)

施設の配置図

縮尺 1/1200 (B4)



施設名

天羽東中学校

国土地理院

1

2

2

6

4

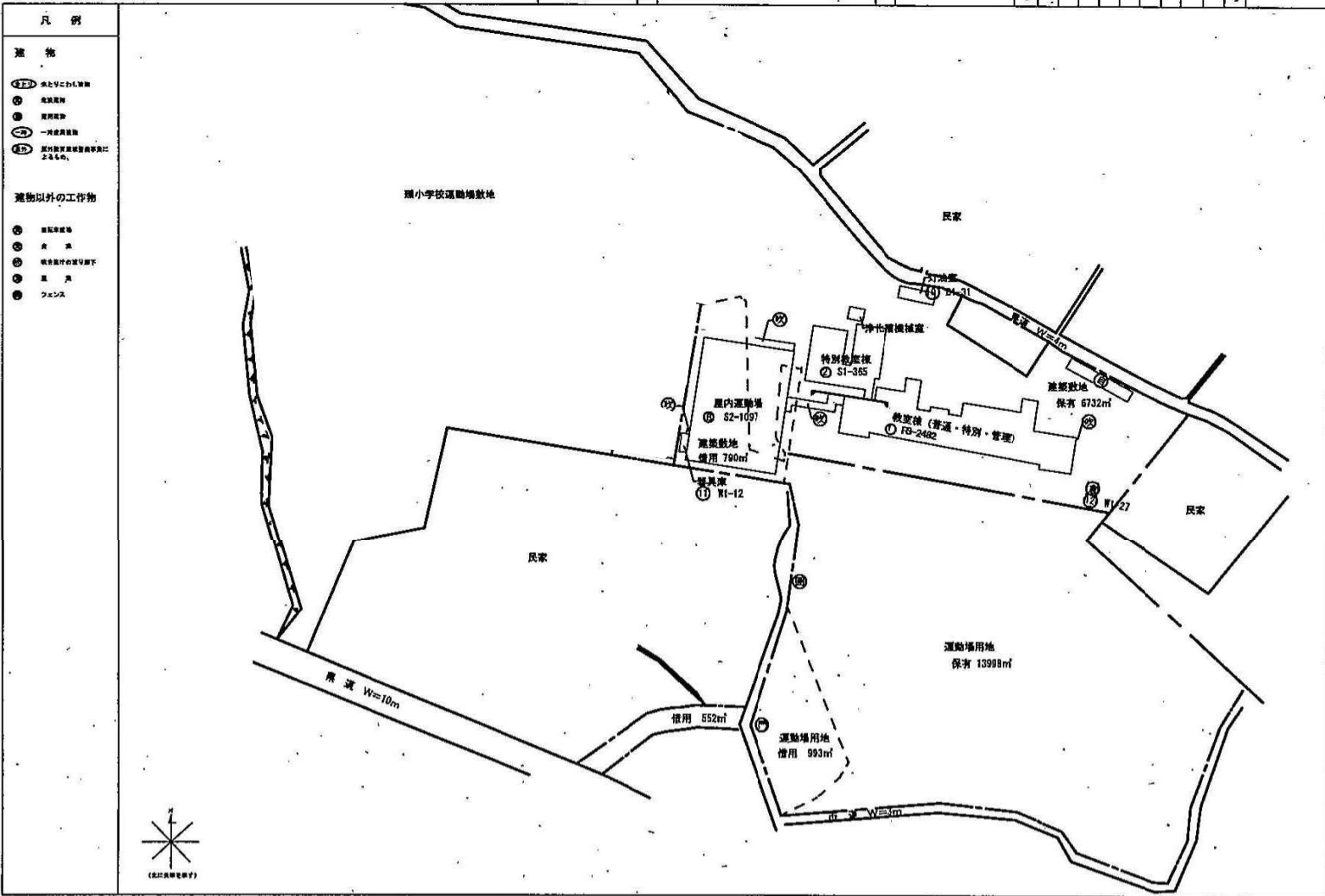
0

5

5

管理番号

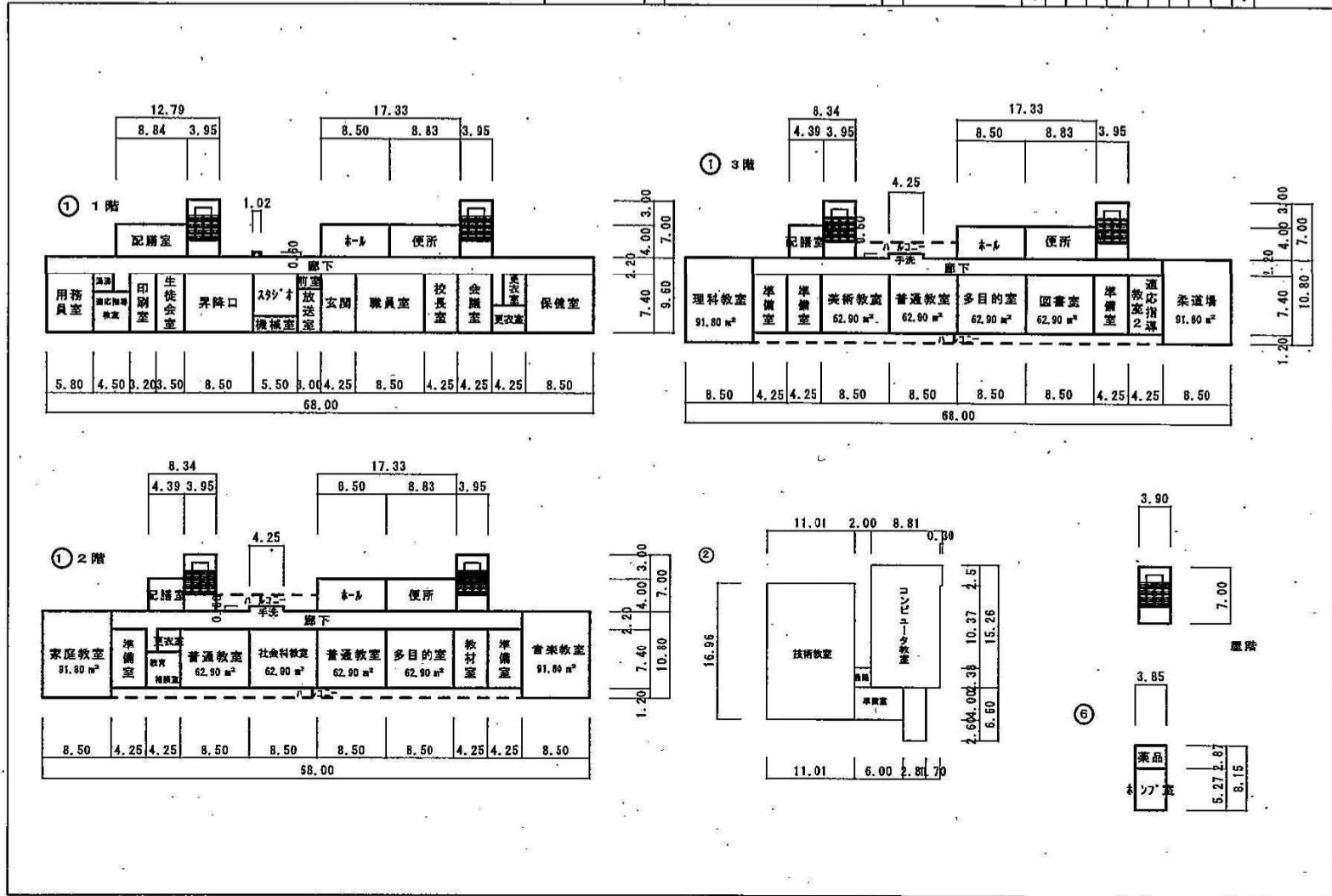
2518-1



- 凡例**
- 建 物**
- ① 本とりにおかし建物
  - ② 建築敷地
  - ③ 建築敷地
  - ④ 一般建築敷地
  - ⑤ 既存敷地(建築敷地等)に  
異なるもの
- 建物以外の工作物**
- ⑥ 運動場用地
  - ⑦ 河 川
  - ⑧ 橋梁(歩道の張り下)
  - ⑨ 道 路
  - ⑩ フェンス

(令和元年度)

平面図	縮尺 1/500 (B4)	学校名	天羽東中学校	建築年度	1	2	2	6	4	0	5	5	築造年度	2518-2
-----	---------------	-----	--------	------	---	---	---	---	---	---	---	---	------	--------



(令和元年度)

平面図  
縮尺

1/500 (B4)



校舎

天羽東中学校

図面番号

棟別

1

2

2

2

6

4

0

5

5

図面枚数

2518-3

